

PARQUE NACIONAL DE CABAÑEROS

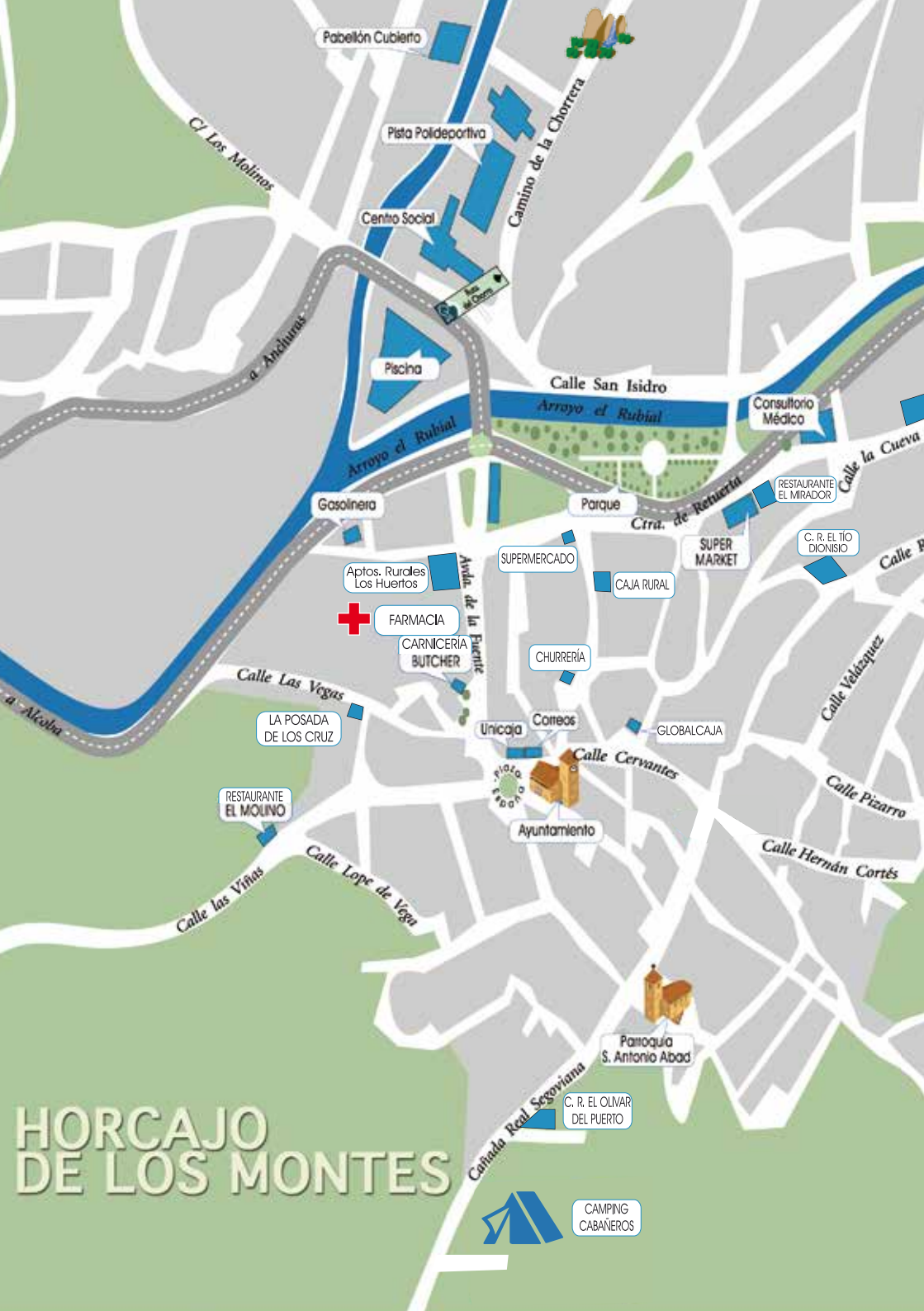
HORCAJO DE LOS MONTES



“*El Serengeti español*”

GUÍA TURÍSTICA





Pabellón Cubierto

Pista Polideportiva

Centro Social

Piscina

Calle San Isidro

Arroyo el Rubial

Consultorio Médico

Gasolinera

Parque

RESTAURANTE EL MIRADOR

Aptos. Rurales Los Huertos

SUPERMERCADO

SUPER MARKET

C. R. EL TIO DIONISIO



FARMACIA

CARNICERIA BUTCHER

CHURRERIA

CAJA RURAL

Calle Las Vegas

LA POSADA DE LOS CRUZ

Unicaja

Correos

GLOBALCAJA

RESTAURANTE EL MOLINO

Ayuntamiento

Calle Cervantes

Calle Pizarro

Calle las Vinas

Calle Lope de Vega

Calle Hernán Cortés

Parrquia S. Antonio Abad

C. R. EL OLIVAR DEL PUERTO

HORCAJO DE LOS MONTES



CAMPING CABANEROS

HORCAJO DE LOS MONTES

Situado junto al Parque Nacional de Cabañeros, se encuentra el municipio de Horcajo de los Montes, perteneciente a la provincia de Ciudad Real.

Su historia y su situación geográfica, le encuadran, sin lugar a dudas, en lo más profundo de la comarca de "Los Montes de Toledo".

Un lugar en donde la naturaleza se desarrolla armónicamente y se muestra en todo su esplendor.

Aquí donde la fauna y la flora disfrutan de un equilibrio perfecto, se sitúa una de las zonas de bosque mediterráneo mejor conservadas del mundo.

Las gentes de Horcajo, respetando el medio natural, han sabido desde siempre aprovechar los recursos que les ha proporcionado la tierra y son estos recursos, los que ahora con gentileza ofrece a todos los que nos visitan.

En esta guía turística que le ofrecemos se detallan las numerosas rutas de ecoturismo del Parque Nacional de Cabañeros y de su entorno: Les deseamos que disfruten con ellas.

Next to the National Park Cabañeros, lies the village of Horcajo de los Montes, belonging to the province of Ciudad Real.

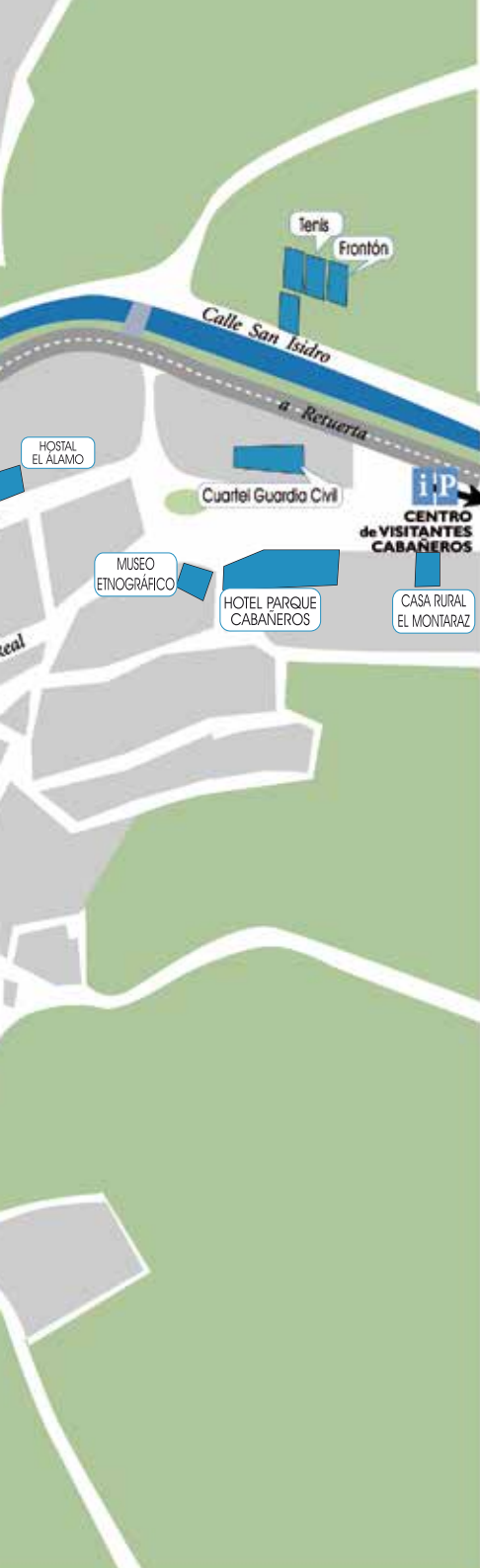
Its history and its geographical location, you fall, no doubt, in the depths of the region of "Los Montes de Toledo".

A place where nature is harmoniously developed and is shown in all its glory.

Where fauna and flora enjoy a perfect balance, one of the best preserved areas of the world Mediterranean forest is located.

The people of Horcajo, respecting the natural environment, have known all leverage resources that has provided the land and are these resources, now graciously offered to all who visit us.

In this guidebook we offer numerous routes Cabañeros National Park and its surroundings are as follows: We hope you enjoy them.

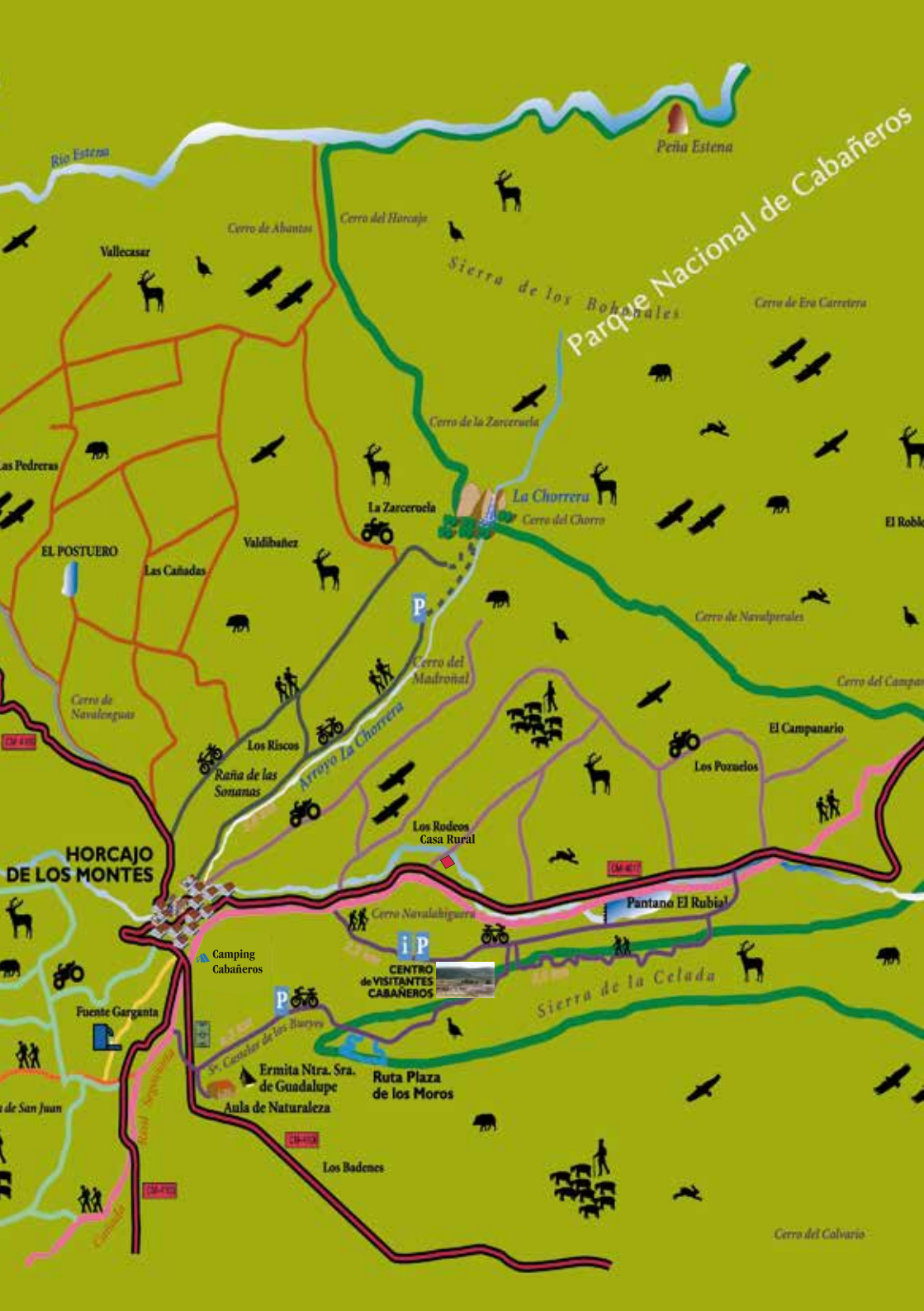


RUTAS POR EL ENTORNO DE HORCAJO Y EL PARQUE NACIONAL DE CABAÑEROS



RUTAS RECOMENDADAS

- Ruta de la Solana
- Ruta Carbao
- Ruta Fuente Garganta
- Ruta Río Frio
- Ruta El Bohonal
- Ruta Sierra de la Celada y Castellar de los Bueyes
- Ruta Las Cañadas
- Ruta La Chorrera
- Cañada Real Segoviana
- Ruta Plaza de los Moros
- Límite Parque Nacional



Parque Nacional de Cabañeros

Río Estena

Peña Estena

Vallecasar

Cerro de Abantas

Cerro del Barcajo

Sierra de los Bohornales

Cerro de Era Carretera

Cerro de la Zarceroela

La Zarceroela

La Chorrera

Cerro del Chorro

EL POSTUERO

Valdibañez

Las Cañadas

Cerro de Navalperales

Cerro del Madroñal

Cerro de Navalperales

Cerro del Campanario

Los Riscos

Raña de las Sonanas

Arroyo Za Chorrera

Los Pozuelos

El Campanario

HORCAJO DE LOS MONTES

Los Rodeos Casa Rural

Pantano El Rubial

Cerro Navalabiguera

Sierra de la Celada

Fuente Garganta

Camping Cabañeros

CENTRO de VISITANTES CABANEROS

Ermita Ntra. Sra. de Guadalupe

Áula de Naturaleza

Ruta Plaza de los Moros

Los Badenes

Cerro del Calvario

RUTA CENTRO DE VISITANTES CABAÑEROS ROAD VISITOR CENTER CABAÑEROS



Distancia: 1,8 km desde Horcajo de los Montes a pie o en coche al aparcamiento.

Entrada libre y gratuita con horario de mañana y tarde.

Moderno centro de visitantes del Parque Nacional de Cabañeros en donde podremos encontrar información sobre los itinerarios, consejos y recomendaciones para la visita al parque.

Dispone de numerosas salas recreativas y audiovisuales para conocer los valores naturales del parque representativo del bosque Mediterráneo, el paisaje, la fauna y la flora. Asimismo podremos conocer la historia, la formación de su paisaje, los recursos y los usos y costumbres etnológicas de estos pueblos.

Una maravillosa visita llena de encantos y sorpresas para mayores y pequeños.

Distance: 1,8 km from Horcajo de los Montes, walk or drive to the car park.

Free admission with morning and afternoon.

Modern visitor center Cabañeros National Park where we can find information on itineraries, tips and advice for visiting the park.

It offers numerous recreational and audiovisual rooms for natural values of representative Mediterranean forest park, landscape, fauna and flora. Also the history, training his landscape resource and use of habits and ethnological these peoples.

A wonderful visit full of delights and surprises for young and old.



RUTAS EN VEHÍCULO TODO-TERRENO. CONOCIDO COMO ¡¡EL SERENGETI ESPAÑOL!!

ROUTES IN ALL-TERRAIN VEHICLE. KNOWN AS THE SPANISH SERENGETI!!

Las rutas en todo terreno permiten realizar una visita más general y recorrer un área más amplia. En este tipo de itinerarios, que incluyen también un pequeño paseo a pie y varias paradas de observación. Son realizadas por VISITACABAÑEROS, empresa concesionaria de las visitas todo terreno al Parque Nacional. Pueden reservarse en el 926 77 53 84 o a través de la web www.visitacabaneros.es.

Existen tres modalidades con varios turnos diarios:

1.- Visita 4x4 al bosque mediterráneo de Cabañeros. Punto de inicio: Horcajo de los Montes. Duración: 3 horas. La ruta discurre principalmente por zonas de bosque mediterráneo y también recorre un tramo de la llanura de La Raña de Cabañeros.

2.- Visita 4x4 a La Raña de Cabañeros. Punto de inicio: Centro de Visitantes Casa Palillos. Duración: 3 horas. La ruta discurre principalmente por La Raña de Cabañeros.

3.- Visita 4x4 de corta duración. Punto de inicio: Centro de Visitantes Casa Palillos. Duración: 1 h. 30 min. La ruta es una variante corta de la visita 4x4 a la raña de Cabañeros.

Road routes allow for a general visit and explore a wider area. In this type of itineraries that also include a small walk and several stops watching. They are made by VISITACABAÑEROS, concessionaire of visits to the National Park road. They can be reserved at 926 77 53 84 or through the web www.visitacabaneros.es.

There are three modes with multiple daily shifts:

1. Visit 4x4 Cabañeros Mediterranean forest. Starting point: Horcajo de los Montes. Duration: 3 hours. The route runs mainly Mediterranean forest areas and also covers a stretch of plain Cabañeros La raña.

2. Visit 4x4 Cabañeros frog. Starting point: Chopsticks House Visitor Center. Duration: 3 hours. The route runs mainly Cabañeros La Raña.

3. Visit 4x4 short. Starting point: Chopsticks House Visitor Center. Duration: 1 h. 30 min. The route is a short version of the 4x4 tour of the Cabañeros La Raña.



RUTA PLAZA DE LOS MOROS PLAZA DE LOS MOROS ROUTE

Libre. A pie. Punto de inicio: Aparcamiento a 2 km de Horcajo de los Montes. Duración: 1 h. 30 min. Longitud: 3,5 km. (circular). Desnivel: 150 m. Dificultad: media-baja.

En el itinerario se puede disfrutar de la umbría de un bosque típicamente mediterráneo, y de hermosas vistas panorámicas sin ascender mucho desnivel. Hay un primer tramo que transcurre por una pista que se va adentrando en el bosque, pero pronto se entra en una frondosa vereda entre encinas, alcornoques, quejigos, madroños, durillos, brezos, labiérnagos y romeros. El punto más alto de la ruta es el pico Plaza de los Moros (812 m.) desde donde se pueden observar unas excelentes vistas panorámicas de los Montes de Toledo, y con suerte se puede disfrutar del vuelo de algunas rapaces como el águila real.

Ruta Sierra de Castellar de los Bueyes: Libre (a pie o en bicicleta de montaña). Punto de inicio: Aparcamiento a 2 km de Horcajo de los Montes. Duración: 2 h. 15 min. ida y vuelta. Longitud: 5 km. (ida y vuelta) o Desnivel: 85 m. o Dificultad: baja.

Free. By foot. Starting point: Parking 2km from Horcajo de los Montes. Duration: 1 h. 30 min. Length: 3.5 km. (circular). Elevation: 150 m. Difficulty: medium-low.

In the itinerary you can enjoy the shade of a typical Mediterranean forest, and panoramic views without climbing very hilly. There is a first section that runs along a track that goes deeper into the forest, but soon enters a lush path between oaks, arbutus, heather, rosemary and labiérnagos. The highest point of the route is the peak Plaza de los Moros (812 m.).

From where you can see excellent panoramic views of the Montes de Toledo, and hopefully you can enjoy the flight of some birds of prey like the golden eagle.

Sierra de Castellar de los Bueyes route: Free (on foot or mountain bike). Starting point: Parking 2km from Horcajo de los Montes. Duration: 2 h. 15 min. round trip. Length: 5 km. (round trip) or Elevation: 85 m. o Difficulty: low.



RUTA DE LA CAÑADA REAL CAÑADA REAL ROUTE

Libre. A pie. Punto de inicio: Aparcamiento a 17 km de Horcajo de los Montes, por la carretera CM-4017, dirección a Retuerta del Bullaque. Duración: 50 min. Longitud: 1,8 km ida y vuelta. Desnivel: 65 m. Dificultad: media-baja.

El itinerario discurre por la solana de la Sierra del Chorito y por la Cañada Real Segoviana.

Vegetación cerrada de jarales, madroños y alcornoques. Se sube a un mirador señalizado que permite disfrutar de extensas vistas sobre el Parque. Hacia el este observaremos a lo lejos La Raña de Cabañeros. Durante el recorrido destacan los viejos alcornoques que desde sus amplias copas mantienen patente el trazado de la vía pecuaria. La ruta termina en un alcornoque pluricentenario.

Free. By foot. Starting point: Parking at 17 km from Horcajo de los Montes, the CM-4017 road towards Retuerta del Bullaque. Duration: 50 min. Length: 1.8 km round trip. Elevation: 65 m. Difficulty: medium-low.

The route runs along the sunny side of the Sierra del Chorito and the Cañada Real Segoviana.. Jarales closed vegetation, strawberry trees and oaks. He gets into a signposted observatory can enjoy sweeping views over the park. Eastward we observe La Raña de Cabañeros. During the tour include the old oaks that from its large glasses kept clear delineation of the cattle route. The route ends in centenary blockhead.



RUTA DE LA VIÑUELA LA VIÑUELA ROUTE

Libre. A pie. Punto de inicio: Aparcamiento a 17 km de Horcajo de los Montes, por la carretera CM-4017, dirección a Retuerta del Bullaque. Duración: 3 h. 15 min. Longitud: 13 km ida y vuelta (semicircular). Desnivel: 190 m. Dificultad: media-baja.

En el itinerario se puede disfrutar de la umbría y la solana recorriendo un valle de bosque típicamente mediterráneo muy bien conservado. Podremos admirar un denso sotobosque de madroño, robustos rebollos centenarios y un precioso quejigar. Durante la travesía observaremos excelentes vistas de La Raña de Cabañeros. En el camino es fácil cruzarse con ciervos y jabalíes y también ver en el cielo volar buitres negros y águilas imperiales.

Free. By foot. Starting point: Parking at 17 km from Horcajo de los Montes, the CM-4017 road towards Retuerta del Bullaque. Duration: 3 h. 15 min. Length: 13 km return (semicircular). Elevation: 190 m. Difficulty: medium-low.

In the itinerary you can enjoy the shady and sunny touring a valley of well-preserved typical Mediterranean forest. Admire a dense understory of strawberry, robust ancient oaks and beautiful quejigar. During the trip we will observe great views Cabañeros frog. On the road it is easy to cross with deer and wild boars and also see in the sky flying black vultures and imperial eagles.



RUTA DEL BOQUERÓN DEL ESTENA BOQUERON DEL ESTENA ROUTE

Libre o guiada. A pie. Punto de inicio: Aparcamiento a 1 km de Navas de Estena. Duración (ida y vuelta): 2 h 30 min. Longitud (ida y vuelta): 6,5 km. Desnivel: 20 m. Dificultad: baja.

Transcurre por los márgenes del río Estena, cauce fluvial en magnífico estado de conservación. Se puede disfrutar, además de un paisaje de mucha belleza, de la vegetación típica mediterránea (con encinas, alcornoques, quejigos, jaras, etc), de vegetación asociada a las riberas de los ríos (fresnos, sauces, etc), de árboles de carácter norteño como el tejo o el abedul, de curiosas formas geológicas originadas por la erosión y de huellas de las épocas en las que esta zona estaba cubierta por el mar, hace más de 400 millones de años, como las de un gusano marino gigante. Está considerado un Lugar de Interés Geológico.

Camino del Área Recreativa de la Tabla del Acebo y las Fuentes: Libre. Punto de inicio: Aparcamiento a 2 km de Navas de Estena. Duración (ida y vuelta): 1 h. 15 min. Longitud (ida y vuelta): 3 km. Desnivel: 10 m. Dificultad: baja.

Free or guided. By foot. Starting point: Parking at 1 km from Navas de Estena. Duration (roundtrip): 2 h 30 min. Length (roundtrip): 6.5 km. Elevation: 20 m. Difficulty: Easy.

Next to along the banks of the River Estena, riverbed in excellent condition. Also you can enjoy a landscape of great beauty, the typical Mediterranean vegetation (with oak, cork oaks, rockrose, etc.), associated vegetation on the banks of the Rivers (ash, willow, etc.), northern character trees or yew birch, curious geological formations caused by erosion and fingerprint of times when this area was covered by sea, for more than 400 millions of years, like a giant sea worm. It is considered a Place of geological interest.

Camino del Área Recreativa de la Tabla del Acebo y las Fuentes: Free. Starting point: Parking 2 km from Navas de Estena. Duration (roundtrip): 1h. 15 min. Length (roundtrip): 3 km. Elevation: 10 m. Difficulty: Easy.

Madrid

TOLEDO



Parque Nacional de Cabañeros



PARQUE NACIONAL LAS TABLAS DE DAIMIEL

CIUDAD REAL



Almagro



RUTAS DE GARGANTILLA GARGANTILLA ROUTES

Tfno. de reservas: 926 783 297

Para realizar estos itinerarios, el guía-intérprete del Parque Nacional esperará a los visitantes, a la hora concertada, en la puerta de acceso a Gargantilla, y desde allí habrá que continuar 5 minutos en coche hasta llegar al punto de inicio del itinerario. A la citada puerta se llega por una pista de tierra de unos 3 km que sale del kilométrico 37 de la carretera CM-4157 (dirección Navahermosa-). Hay tres rutas circulares, en el que predomina monte mediterráneo de alcornoques, encinares, quejigares y rebollares. Vistas Panorámicas.

Ruta de Valhondo: Guiada. A pie. Duración : 4 horas. Longitud: 6.5 km (circular). Desnivel: 300 m. Dificultad: media-baja Con vistas panorámicas y descenso a las riberas del río Estena y del arroyo de Valhondo.

Ruta del Valle del Alcornocal. Guiada. A pie. Duración: 4 horas. Longitud: 10 km (circular). Desnivel: 150 m. Dificultad: baja. Transcurre por un agradable valle.

Ruta del Robledal-Alcornocal. Guiada. A pie. Duración: 2 h. 30 min. Longitud: 5 km (circular). Desnivel: 100 m. Dificultad: baja. Es una variante corta de la ruta del Valle del Alcornocal.

Phone. Bookings: 926 783 297

To make these itineraries, the guide-interpreter of the National Park await visitors at the agreed time, at the gateway to Choker, and from there be continued five minutes by car to get to the starting point of the itinerary. In the above door is reached by a dirt road about 3 km leaving the kilometer 37 of the CM-4157 road (direction Navahermosa-). There are three circular routes in the predominantly Mediterranean forest of cork oaks, oaks, and rebollares quejigares. Panoramic views.

Valhondo route: Guided. By foot. Duration: 4 hours. Length: 6.5 km (loop). Elevation: 300 m. Difficulty: medium-low with panoramic views and descent to the banks of the River Estena Valhondo Brook.

Valle del Alcornocal route: Guided. By foot. Duration: 4 hours. Length: 10 km (loop). Elevation: 150 m. Difficulty: Easy. It runs through a nice valley.

Robledal-Alcornocal route: Guided. By foot. Duration: 2 h. 30 min. Length: 5 km (loop). Elevation: 100 m. Difficulty: Easy. It is a shorter variant of the route Alcornocal Valley.



RUTA DEL CHORRO, CHORRERA CHICA Y ROCIGALGO CHORRO, CHORRERA CHICA Y ROCIGALGO ROUTES

Libre o guiada. A pie. Punto de inicio: caseta de información. Duración (ida): 2 h. hasta el Chorro, 2 h. 45 min. hasta la Chorrera Chica y 4 h. hasta el pico Rocigalgo. Longitud (ida): 4 km. hasta el Chorro; 5,5 km hasta la Chorrera Chica; 9 km. hasta el Rocigalgo. Desnivel acumulado: 200 m. hasta el Chorro, 300 m. hasta la Chorrera Chica y 700 m. hasta el Rocigalgo. Dificultad: media-baja. A la caseta de información se accede tomando un desvío cerca del km 16 de la carretera CM-4155, de las Becerras. La ruta, que transcurre por la zona más montañosa y abrupta del Parque Nacional, permite disfrutar de bellos paisajes, de bosques típicamente mediterráneos, al ser una de las zonas más húmedas del Parque Nacional, de algunas especies más propias de lugares más septentrionales (tejo, acebo, abedul...) y de las preciosas cascadas del Chorro y la Chorrera Chica. Si se llega al Rocigalgo, máxima altitud de los Montes de Toledo con 1448 m, se pueden disfrutar de panorámicas del Parque Nacional.

Ruta del Macizo del Rocigalgo: Esta ruta permite también realizar la bajada o subida al macizo del Rocigalgo por el valle de la Calanchera, conectando con la ruta anterior.

Free or guided. By foot. Starting point: information booth. Duration (one way): 2 h. to Chorro, 2 h. 45 min. to Chorrera Chica and 4 h. Rocigalgo to peak. Length (round): 4 km. to Chorro; 5.5 km. to Chorrera Chica; 9 km. until Rocigalgo. Elevation gain: 200 m. to Chorro, 300 m. Chorrera Chica to 700 m. until Rocigalgo. Difficulty: medium-low. To access information booth take a detour near km 16 of the CM-4155 road..The route, which runs through the most mountainous and rugged area of the National Park, you can enjoy beautiful landscapes, typically Mediterranean forest, being one of the wettest areas of the National Park, some more typical of more northerly places species (yew , holly, birch ...) and the beautiful waterfalls of Chorro and Chorrera Chica. If you reach the Rocigalgo, highest point of the Montes de Toledo with 1448 m, you can enjoy panoramic views of the National Park.

Macizo del Rocigalgo routes: This route also allows the down or up to Rocigalgo through the valley of the Calanchera, connecting with the previous route massif.



CENTRO DE VISITANTES CASA PALILLOS Y TORRE DE ABRAHAM
VISITOR CENTERS CASA PALILLOS Y TORRE DE ABRAHAM

Casa Palillos: Crta. Pueblonuevo del Bullaque-Santa Quiteria – Completa exposición sobre los valores naturales y culturales del parque. Cuenta con una senda botánica y otra etnográfica.


Torre de Abraham: Carretera CM-403 (junto al embalse de la Torre de Abraham). Pequeña pero muy interesante exposición y maqueta sobre Cabañeros y el agua.

Senda botánico-fluvial: Libre. Punto de inicio Torre de Abraham. Duración: 45 min. Longitud: 1 km (circular). Sin desnivel. Accesible para personas con movilidad reducida. Agradable ruta sobre pasarelas elevadas por el interior de un bosque de ribera junto al cauce del río Bullaque.

Casa Palillos: Crta Pueblonuevo del Bullaque-Santa Quiteria – Complete exhibition on the natural and cultural values of the park. It has a nature trail and other ethnographic.

Torre de Abraham: Highway CM-403 (next to the reservoir of the Tower of Abraham). Small but very interesting presentation and layout of Cabañeros and water.

Senda fluvial botanist: Free. Start Point: Torre de Abraham. Duration: 45 min. Length: 1 km (loop). Without slope. Accessible to people with disabilities. Nice route over high on the inside of a riparian forest along the banks of the river Bullaque gateways.





RUTA LA CHORRERA DE HORCAJO TOUR TO LA CHORRERA

Libre. A pie.

Punto de inicio: Aparcamiento a 3,5 km desde Horcajo.

Distancia: 2 km ida y vuelta.

Dificultad: Baja.

Limítrofe con el Parque, humedal en el que el agua es el protagonista, haciendo posible la presencia de una vegetación donde predomina el Acebo, el Abedul y el Helecho.

Un auténtico paraíso, donde el clima se suaviza y acompaña el alegre sonido del salto de agua.

Free. By foot.

Starting point: Parking at 3.5 km from Horcajo.

Distance: 2 km round trip.

Difficulty: Easy

You can easily walk to this small waterfall and appreciate a variety of fauna and flora or our local forest.





RUTA AL PUENTE DEL RÍO ESTENA PUENTE DE ESTENA ROUTE

Ruta al Puente del río Estena: Salimos de Horcajo de los Montes por la carretera CM-4106 dirección a Anchuras y a 12 km. llegamos al puente del Río Estena. Nos encontraremos un bello río en perfecto estado de conservación, que atraviesa el Parque Nacional de Cabañeros.

Ruta del Pilón: Subiendo río arriba a unos 500 metros después de pasar un meandro, nos encontraremos una tabla profunda de agua: "El Pilón". Nos llamará la atención las pizarras verticalizadas.

Puente de Estena route: Leaving Horcajo de los Montes for the CM-4106 road towards Anchuras and 12 km. We reached the bridge of Río Estena. We find a beautiful river in perfect condition, which crosses the National Park Cabañeros.

Pilon route: Going upstream about 500 meters after passing a bend, we find a deep water table, "El Pilon". We call attention to the verticalized slates.





MUSEO ETNOGRÁFICO ETHNOGRAPHIC MUSEUM

Duración: 1/2 hora.

Punto de información.

La mejor manera de conocer el pasado rural de Cabañeros y de las gentes que vivieron en estos pueblos, es acercarse al Museo Etnográfico, donde se interpreta la elaboración del “vino de pitarra” y la miel y que cuenta con piezas tan singulares como un lagar de cera hecho con madera de roble. También destaca un auténtico panel de cristal con abejas vivas.

En el museo podrá sentir y conocer, en un ameno recorrido, la historia y las costumbres de este pueblo. Es un museo con alma.

It is free, and visit takes around 1/2 an hour.

Information point Cabañeros National Park.

Its a good point to get information about the Park and rest of the area.

You will learn how people in this area used to live, their history and customs.





ERMITA VIRGEN DE GUADALUPE SHRINE OF THE VIRGIN OF GUADALUPE

Distancia: 1,5 km desde Horcajo de los Montes a pie o en coche.

La ermita de la Virgen de Guadalupe, un santuario singular es centro de devoción de todos los lugareños desde tiempos antiguos.

Está enclavada en la Sierra de los Moros con extraordinarias vistas del entorno, y su forma piramidal resalta en el entorno de jara. Un precioso mosaico de la imagen de la virgen recubre su fachada de quilla invertida.


Distance: 1.5 km from horcajo on foot or by car.

The shrine of the Virgin of Guadalupe, a unique sanctuary is the center of devotion of all the locals since ancient times.

It is nestled in the Sierra de los Moros with extraordinary views of the environment, and pyramidal form highlighted in the environment jara. A lovely mosaic image of the Virgin covers its facade inverted keel.



Fotos: Iglesia Parroquial de S. Antonio Abad del siglo XVI. Destaca uno de sus laterales de estilo mozárabe.
Parish Church of S. Antonio Abad sixteenth century. Stresses its side of Moorish style.



Empresa de actividades en la naturaleza.
Visitas guiadas en 4x4. Observación de aves.
Teléfonos de reservas: 636 384 567 / 671 550 493
www.visitasyrutasporlanaturaleza.com
info@visitasyrutasporlanaturaleza.com

nature cabañeros



Las 7
Cabrillas
ecoturismo

Astronomía y Naturaleza para tod@s.
Actividades especial para familias
y senderismo nocturno especial para adultos.

"Astronomía y Mitología a cielo abierto"

www.las7cabrillasecoturismo.com

Reservas/contacto 680.63.70.77



CABAÑEROS ECOTURISMO

- * Visualización en vivo de FAUNA SALVAJE
- * Rutas de SENDERISMO (Guiadas o Libres)
- * Rutas en 4 x 4

cabañeros ecoturismo

633 276 550

www.dopecaza.com





Hotel Parque Cabañeros

C/ Real, 3 - 13110 Horcajo de los Montes

Tfno: 926 775 477 - 618 267 616

www.hotelparquecabaneros.es

inforeservas@hotelparquecabaneros.es



Hostal El Álamo

C/ Cueva, 5 - 13110 Horcajo de los Montes

Tfno: 926 775 198 - 630 214 249

www.hostalelalamo.org



La Posada de los Cruz

C/ Travesía de la Fuente, 2 - 13110 Horcajo de los Montes

Tfno: 926 775 281 - 646 120 127

www.laposadadeloscruz.com

contacto@laposadadeloscruz.com



Casa Rural El Olivar del Puerto

C/ Real, 59 - 13110 Horcajo de los Montes

Tfno: 926 232 999 - 607 526 555

www.elolivardelpuerto.com

casarural@elolivardelpuerto.com



Casa Rural El Montaraz

C/ Real, 1 - 13110 Horcajo de los Montes

Tfno: 926 775 343 - 699 119 852

www.casaruralelmontaraz.es



Casa Rural El Tío Dionisio

C/ Real, 32 - 13110 Horcajo de los Montes

Tfno: 926 775 045 - 639 066 034

www.tiodionisio.com

info@tiodionisio.com



Camping El Mirador de Cabañeros

Cañada Real, s/n - 13110 Horcajo de los Montes

Tfno: 926 775 439 - 659 986 460

www.campingcabaneros.com

info@campingcabaneros.com



Apartamentos Rurales Los Huertos

Avda. de la Fuente, 23 - 13110 Horcajo de los Montes

Tfno: 926 775 208 - 628 483 803

herancer@hotmail.com



Vivienda vacacional Los Rodeos

Ctra. de Retuerta - 13110 Horcajo de los Montes

Tfno: 636 384 567

www.visitasyrutasporlanaturaleza.com



Restaurante-Museo El Molino

C/ Viñas, 26 - 13110 Horcajo de los Montes

Tfno: 926 775 203 - 684 078 086

www.elmolinodocabaneros.com

anchurones13@yahoo.es



Bar-Restaurante El Mirador

Ctra. de Retuerta, 16 - 13110 Horcajo de los Montes

Tfno: 926 775 011



**Teléfono y Central de Reservas del Parque Nacional de Cabañeros
926 783 297
www.reservasparquesnacionales.es**

**Concesionaria de visitas guiadas en vehículos todo terreno
Reservas: 926 775 384**

Asociación de empresarios de turismo de Horcajo de los Montes

**Cabañeros
HORTUR**

**www.cabaneroshortur.com - info@cabaneroshortur.com
13110 Horcajo de los Montes - Ciudad Real. Castilla la Mancha. España**

**Actuación financiada con cargo al programa de subvenciones
en el área de influencia socioeconómica de los Parques Nacionales**